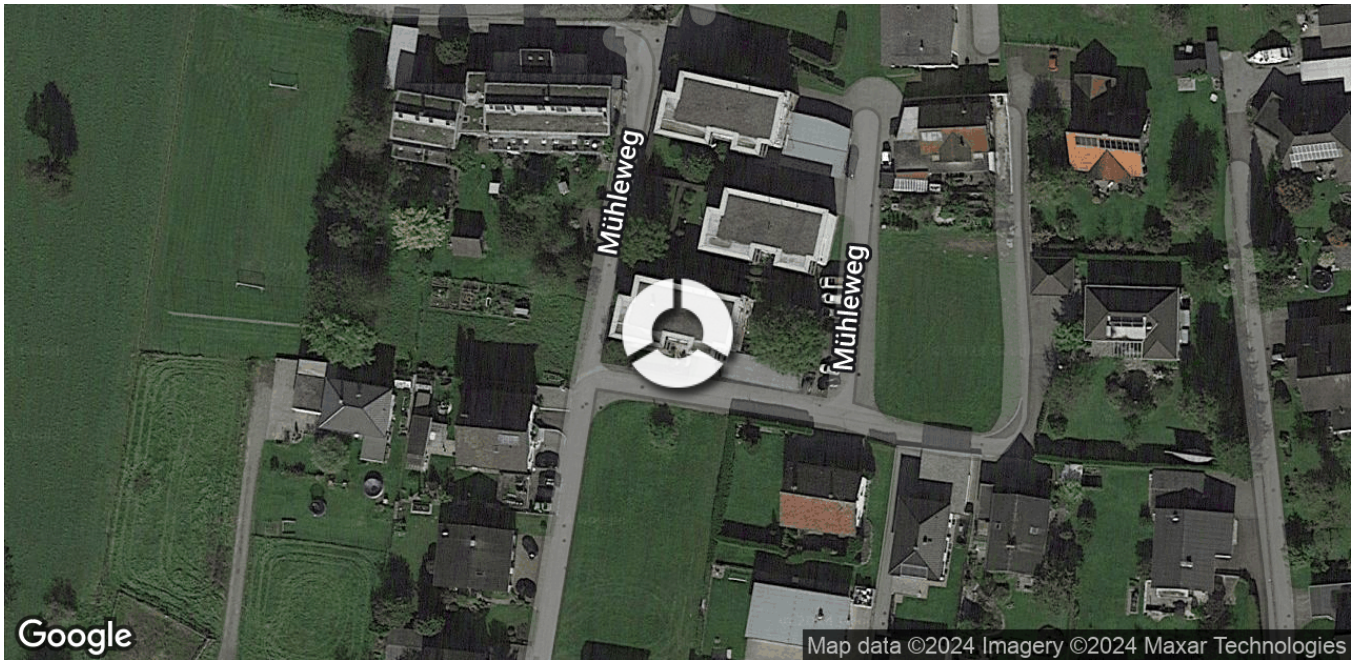


Bericht

Mühleweg 11, 6973 Höchst



Immo  CaDo
ZUHAUSE BEGINNT HIER.



Inhalt:

LAGEIMMO - Lageprofil	B 03
Wohnumfeld auf Karte	B 04
Nahversorger (Bäckerei, Metzgerei, Supermarkt, Drogerie)	B 05
Nahversorger (Banken, Post, Tankstellen, Trafiken)	B 07
Gastronomie und Ausgehen	B 09
Ausbildung und Kinderbetreuung	B 11
Sport, Freizeit und Skigebiete	B 13
Ärzte	B 15
Öffentlicher Nahverkehr	B 17
Grünflächen und Erholungsräume	B 19
Haftungsausschluss	B 19

Nahversorger (Bäckerei, Metzgerei, Supermarkt, Drogerie)	- ██████ █████+
Nahversorger (Banken, Post, Tankstellen, Trafiken)	- ██████ █████+
Gastronomie und Ausgehen	- ██████ █████+
Ausbildung und Kinderbetreuung	- ██████ █████+
Sport, Freizeit und Skigebiete	- ██████ █████+
Ärzte	- ██████ █████+
Öffentlicher Nahverkehr	- ██████ █████+
Grünflächen und Erholungsräume	- ██████ █████+

Die abgefragte Adresse wird mit einem kleinen roten Quadrat auf der Karte lokalisiert. Wohnumfeld/Zählsprenkel sind um das Quadrat herum gelb eingefärbt. Falls dargestellt, ist der Stadtteil dunkelgelb und der Bezirk orange eingefärbt.



Mühleweg 11, 6973 Höchst

Ergebnisinterpretation - Distanznetz

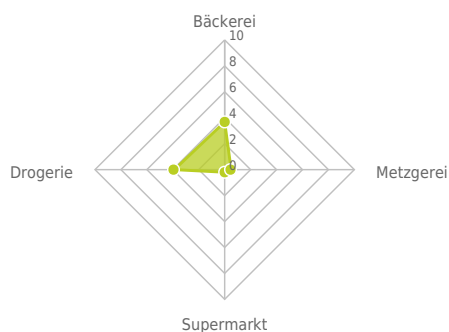
Das Distanznetz auf der rechten Seite gibt einen Überblick über die Entfernungen zur jeweils nächstgelegenen Einrichtung. Der Mittelpunkt markiert den Immobilienstandort. Je näher die Punkte beim Mittelpunkt liegen, desto geringer ist die Entfernung.

Ergebnisinterpretation - Balkendiagramm

Untenstehende Kilometerangaben zeigen an wie weit der jeweils nächstgelegenen Nahversorger entfernt ist (in Städten Fußweg, am Land Autodistanz).



Distanzen zu Nahversorgern [km]



Distanzen zu den Nahversorgungseinrichtungen



bis 0,5 km:

- Metzgerei
- Supermarkt

über 2 km:

- Bäckerei: 3,8 km
- Drogerie: 3,9 km

Nahversorger (Bäckerei, Metzgerei, Supermarkt, Drogerie)

Der hellgrüne Punkt markiert den Immobilienstandort, die Nahversorger im Umkreis werden mit farblichen Pins angezeigt.
Es werden pro Kategorie immer die drei nächstgelegenen Einrichtungen angezeigt und aufgelistet.
Der Pin mit dem Zusatz „1“ zeigt immer die jeweilige Einrichtung mit der geringsten Entfernung zum Standort.



Bäckerei

Kurt Hofer Gesellschaft mbH
Maria-Theresien-Straße 105
6890 Lustenau
(3,75 km / 5,34 km)
(Luftline / Mit Auto)

A2 Hammerl Landbäckerei GmbH
Am Römerstein 1
6971 Hard (Vbg.)
(3,68 km / 5,38 km)
(Luftline / Mit Auto)

A3 Hammerl Landbäckerei GmbH + Co KG
Am Römerstein 1
6971 Hard
(3,68 km / 5,38 km)
(Luftline / Mit Auto)

Metzgerei

B1 Doris Blum Radmanovic
Blumenweg 5
6973 Höchst
(0,50 km / 0,86 km)
(Luftline / Mit Auto)

Ernst Hagen
Rheindorferstraße 18
6890 Lustenau
(3,64 km / 5,67 km)
(Luftline / Mit Auto)

"OCHSENMETZG" Bösch Markus e.U.
Rheindorferstraße 9
6890 Lustenau
(3,82 km / 5,79 km)
(Luftline / Mit Auto)

Supermarkt

G1 Adeg
Landstraße 50
6973 Höchst
(0,20 km / 0,26 km)
(Luftline / Mit Auto)

G2 Spar
Bundesstraße 80
6973 Fußach
(1,15 km / 1,70 km)
(Luftline / Mit Auto)

G3 Hofer
Gartenstraße 6
6973 Höchst
(1,21 km / 1,73 km)
(Luftline / Mit Auto)

Drogerie

D1 dm
Rheinstraße 99b
6971 Hard
(3,88 km / 5,58 km)
(Luftline / Mit Auto)

dm
(4,32 km / 5,96 km)
(Luftline / Mit Auto)

Bipa
Maria Theresien Straße 6
6890 Lustenau
(4,55 km / 6,26 km)
(Luftline / Mit Auto)

Mühleweg 11, 6973 Höchst

Ergebnisinterpretation - Distanznetz

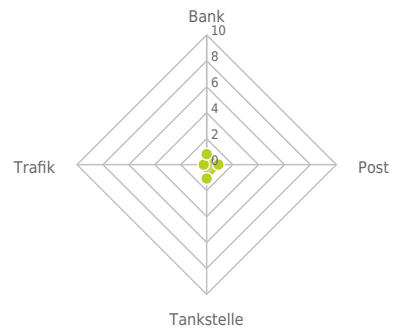
Das Distanznetz auf der rechten Seite gibt einen Überblick über die Entfernungen zur jeweils nächstgelegenen Einrichtung. Der Mittelpunkt markiert den Immobilienstandort. Je näher die Punkte beim Mittelpunkt liegen, desto geringer ist die Entfernung.

Ergebnisinterpretation - Balkendiagramm

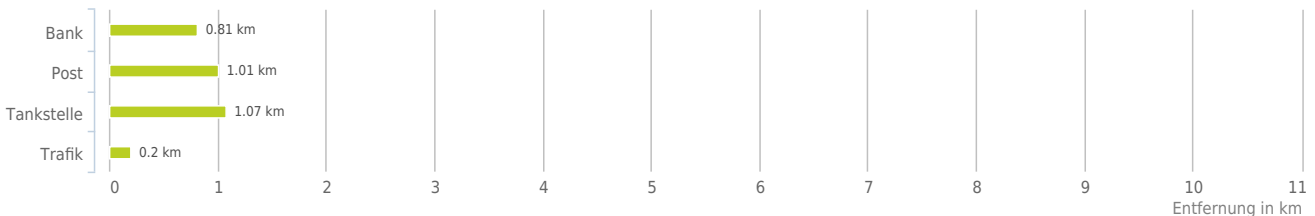
Untenstehende Kilometerangaben zeigen an wie weit der jeweils nächstgelegenen Nahversorger entfernt ist (in Städten Fußweg, am Land Autodistanz).



Distanzen zu Nahversorgern [km]



Distanzen zu den Nahversorgungseinrichtungen



bis 0,5 km:

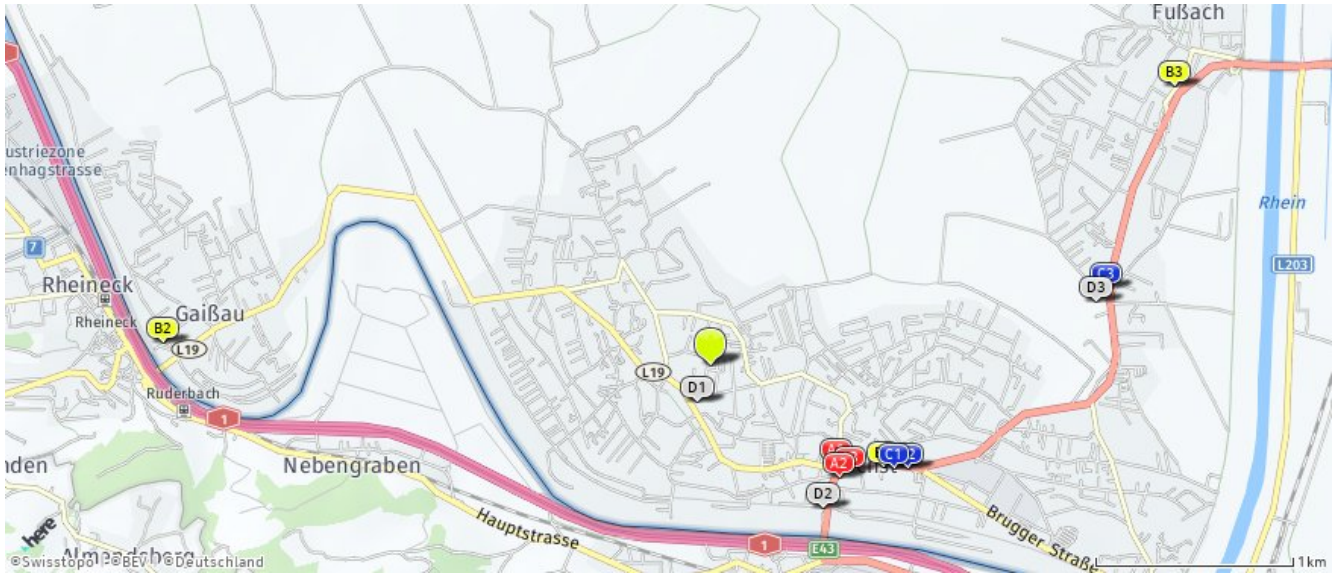
- Trafik

0,6 bis 2 km:

- Bank
- Post
- Tankstelle

Nahversorger (Banken, Post, Tankstellen, Trafiken)

Der hellgrüne Punkt markiert den Immobilienstandort, die Nahversorger im Umkreis werden mit farblichen Pins angezeigt. Es werden pro Kategorie immer die drei nächstgelegenen Einrichtungen angezeigt und aufgelistet. Der Pin mit dem Zusatz „1“ zeigt immer die jeweilige Einrichtung mit der geringsten Entfernung zum Standort.



Bank

- A1** Sparkasse
(0,81 km / 1,20 km)
(Luftline / Mit Auto)
- A2** Bank Austria
(0,87 km / 1,23 km)
(Luftline / Mit Auto)
- A3** Raiffeisenbank
(0,89 km / 1,24 km)
(Luftline / Mit Auto)

Post

- B1** Post Filiale 6973
Hauptstraße 28
6973 Höchst
(1,01 km / 1,41 km)
(Luftline / Mit Auto)
- B2** Postpartner
(2,77 km / 3,97 km)
(Luftline / Mit Auto)
- B3** Post 6972 Fußsach
Dorfstraße 38
6972 Fußsach
(2,74 km / 4,28 km)
(Luftline / Mit Auto)

Tankstelle

- C1** Shell
Hauptstraße 32
6973 Höchst
(1,07 km / 1,47 km)
(Luftline / Mit Auto)
- C2** ESW Tankstelle
Hauptstraße 38
6973 Höchst
(1,13 km / 1,54 km)
(Luftline / Mit Auto)
- C3** BP
Harder Straße 84
6972 Fußsach
(2,04 km / 3,19 km)
(Luftline / Mit Auto)

Trafik

- D1** Trafik Konsumverein
Höchst und Umge...
Landstraße 50
6973 Höchst
(0,20 km / 0,26 km)
(Luftline / Mit Auto)
- D2** Trafik Heidimarie Fink
Rheinauweg 31
6973 Höchst
(0,92 km / 1,41 km)
(Luftline / Mit Auto)
- D3** Trafik Manuel Zucali
Bundesstraße 80
6972 Fußsach
(1,97 km / 3,24 km)
(Luftline / Mit Auto)

Herold Business Data ©

Mühleweg 11, 6973 Höchst

Ergebnisinterpretation - Distanznetz

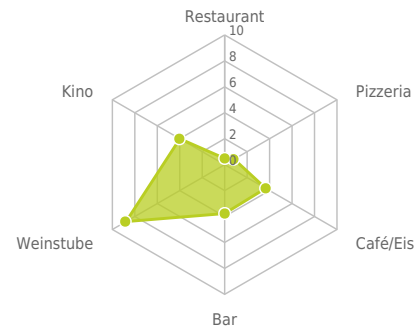
Das Distanznetz auf der rechten Seite gibt einen Überblick über die Entfernungen zur jeweils nächstgelegenen Einrichtung. Der Mittelpunkt markiert den Immobilienstandort. Je näher die Punkte beim Mittelpunkt liegen, desto geringer ist die Entfernung.

Ergebnisinterpretation - Balkendiagramm


Untenstehende Kilometerangaben zeigen an wie weit die jeweils nächstgelegene Einrichtung entfernt ist (in Städten Fußweg, am Land Autodistanz).



Distanzen zu Ausgeheinrichtungen [km]



Distanzen zu den Ausgeheinrichtungen



bis 0,5 km:

- Restaurant

0,6 bis 2 km:

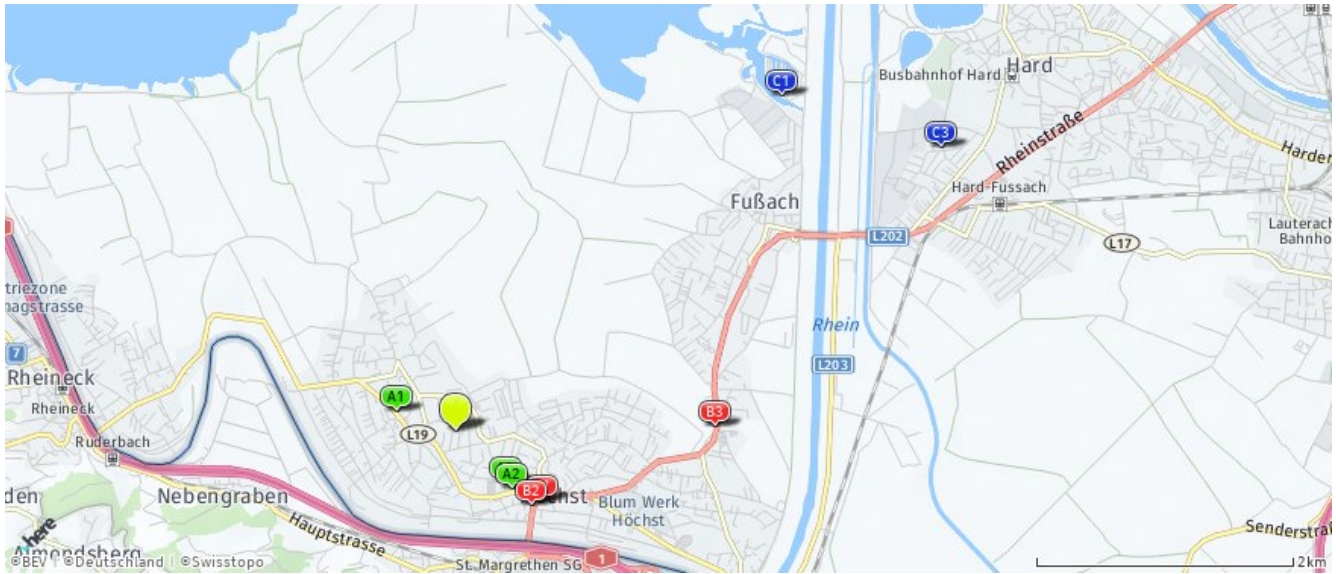
- Pizza/Snack

über 2 km:

- Gasthaus: >5 km
- Café/Eis: 3,7 km
- Bar/Lokal: 4,1 km
- Weinlokal: 8,8 km
- Kino: 4,0 km

Gastronomie und Ausgehen

Der hellgrüne Punkt markiert den Immobilienstandort, die Einrichtungen im Umkreis werden mit farblichen Pins angezeigt. Es werden pro Kategorie immer die drei nächstgelegenen Einrichtungen angezeigt und aufgelistet. Der Pin mit dem Zusatz „1“ zeigt immer die jeweilige Einrichtung mit der geringsten Entfernung zum Standort.



Restaurant

- A1** Hecht
(0,48 km / 0,73 km)
(Luftlinie / Mit Auto)
- A2** Alte Schule
Kirchplatz 20
6973 Höchst
(0,64 km / 0,97 km)
(Luftlinie / Mit Auto)
- A3** Hotel Landgasthof Die Linde
Kirchplatz 16
6973 Höchst
(0,57 km / 1,02 km)
(Luftlinie / Mit Auto)

Pizza/Snack

- B1** Wippel Schnellimbiss
Hauptstraße 12a
6973 Höchst
(0,88 km / 1,22 km)
(Luftlinie / Mit Auto)
- B2** Grenz Kebap Pizza Haus
(0,84 km / 1,27 km)
(Luftlinie / Mit Auto)
- B3** Schlemmerkiste
(2,03 km / 2,83 km)
(Luftlinie / Mit Auto)

Café/Eis

- C1** Fränzle's
In der Schanz 40a
6971
(3,65 km / 6,00 km)
(Luftlinie / Mit Auto)
- Cafe König
(4,02 km / 6,07 km)
(Luftlinie / Mit Auto)
- C3** Seebäckerei Hard
Allmendstraße 13
6971
(4,39 km / 6,39 km)
(Luftlinie / Mit Auto)

Bar/Lokal

- Nobody
(4,12 km / 5,80 km)
(Luftlinie / Mit Auto)
- Villa Blumenau
(3,77 km / 5,80 km)
(Luftlinie / Mit Auto)
- Harlekin
(4,05 km / 5,96 km)
(Luftlinie / Mit Auto)

Weinlokal

- Dörrer Carl e.U.
Kernstockstraße 87
6850 Dornbirn
(8,78 km / 11,12 km)
(Luftlinie / Mit Auto)
- Heurigen Möth
Langenerstraße 5
6900 Bregenz
(9,05 km / 11,68 km)
(Luftlinie / Mit Auto)

Kino

- Kinothek Lustenau
Reichsstraße 18
(3,99 km / 6,03 km)
(Luftlinie / Mit Auto)
- Metro Kino
Rheinstraße 25
6900 Bregenz
(8,14 km / 10,05 km)
(Luftlinie / Mit Auto)
- Cineplexx Lauterach
Scheibenstraße 25
6923 Lauterach
(6,81 km / 11,28 km)
(Luftlinie / Mit Auto)

Mühleweg 11, 6973 Höchst

Ergebnisinterpretation - Distanznetz

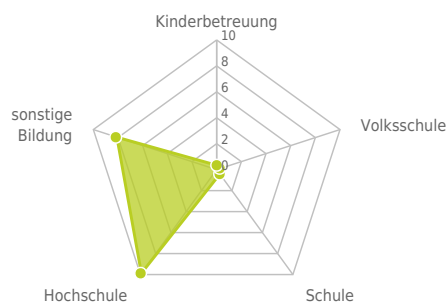
Das Distanznetz auf der rechten Seite gibt einen Überblick über die Entfernungen zur jeweils nächstgelegenen Einrichtung. Der Mittelpunkt markiert den Immobilienstandort. Je näher die Punkte beim Mittelpunkt liegen, desto geringer ist die Entfernung.

Ergebnisinterpretation - Balkendiagramm

Untenstehende Kilometerangaben zeigen an wie weit die jeweils nächstgelegene Einrichtung entfernt ist (in Städten Fußweg, am Land Autodistanz).



Distanzen zu Bildungseinrichtungen [km]



Distanzen zu den Bildungseinrichtungen



bis 0,5 km:

- Kinderbetreuung
- Volksschule
- Schule

über 2 km:

- Hochschule: 9,9 km
- sonstige Bildung: 8,1 km

Ausbildung und Kinderbetreuung

Der hellgrüne Punkt markiert den Immobilienstandort, die Bildungs- oder Kinderbetreuungseinrichtungen im Umkreis werden mit farblichen Pins angezeigt.

Es werden pro Kategorie immer die drei nächstgelegenen Einrichtungen angezeigt und aufgelistet.

Der Pin mit dem Zusatz „1“ zeigt immer die jeweilige Einrichtung mit der geringsten Entfernung zum Standort.



Kinderbetreuung

- A1** Hort Höchst-NMS
Franz-Reiter-Straße 19
6973 Höchst
(0,39 km / 0,74 km)
(Luftline / Mit Auto)
- A2** Kindergarten Höchst-Kirchdorf
Franz Reiter-Str. 21
6973 Höchst
(0,37 km / 0,76 km)
(Luftline / Mit Auto)
- A3** Hort Höchst-VS Unterdorf
Gaißauer Str. 10
6973 Höchst
(0,34 km / 0,79 km)
(Luftline / Mit Auto)

Volksschule

- B1** Volksschule
Unterdorf
6973 Höchst, Vorarlberg
(0,34 km / 0,79 km)
(Luftline / Mit Auto)
- B2** Volksschule
Kirchdorf
6973 Höchst, Vorarlberg
(0,55 km / 1,17 km)
(Luftline / Mit Auto)
- B3** Volksschule
Rheinstraße 16
6974 Gaissau
(2,63 km / 3,75 km)
(Luftline / Mit Auto)

Schule

- C1** Hauptschule
Franz Reiter-Straße 19
6973 Höchst, Vorarlberg
(0,42 km / 0,68 km)
(Luftline / Mit Auto)
- C2** Hauptschule
Rheindorf, Rotkreuzstraße 10
6893 Lustenau-Rheindorf
(3,76 km / 4,92 km)
(Luftline / Mit Auto)
- Bundeshandelsakademie
und Bundeshan...
Neudorfstraße 22
6890 Lustenau
(4,15 km / 6,21 km)
(Luftline / Mit Auto)

Hochschule

- Zentrum für Fernstudien
Österreich ...
Belruptstraße 10
6900 Bregenz
(9,88 km / 12,39 km)
(Luftline / Mit Auto)

sonstige Bildung

- Clever² - Ihr Bildungspartner
Auf der Matte 45
6900 Bregenz
(8,09 km / 9,92 km)
(Luftline / Mit Auto)
- OBHUT-Beratungsservice f
Kinderbetr...
Rheinstraße 7
6900 Bregenz
(8,57 km / 10,32 km)
(Luftline / Mit Auto)
- ibis acam Bildungs GmbH
Bachgasse 1a
6900 Bregenz
(8,67 km / 11,33 km)
(Luftline / Mit Auto)

Mühleweg 11, 6973 Höchst

Ergebnisinterpretation - Distanznetz

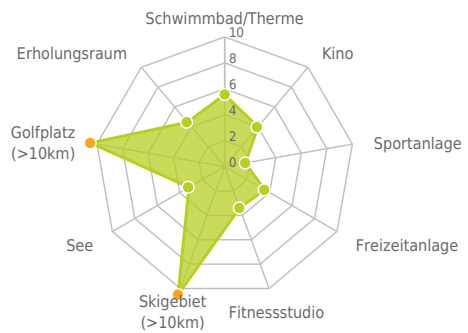
Das Distanznetz auf der rechten Seite gibt einen Überblick über die Entfernungen zur jeweils nächstgelegenen Einrichtung. Der Mittelpunkt markiert den Immobilienstandort. Je näher die Punkte beim Mittelpunkt liegen, desto geringer ist die Entfernung.

Ergebnisinterpretation - Balkendiagramm

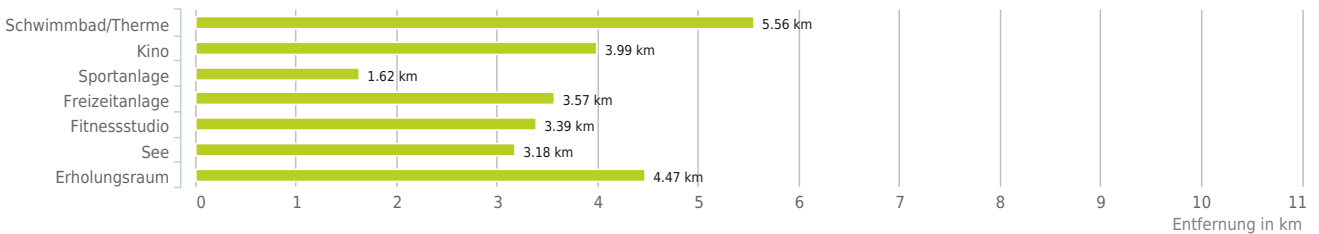
Untenstehende Kilometerangaben zeigen an wie weit die jeweils nächstgelegene Einrichtung entfernt ist (in Städten Fußweg, am Land Autodistanz).



Distanzen zu Freizeiteinrichtungen [km]



Distanzen zu den Freizeiteinrichtungen



0,6 bis 2 km:

- Sportanlage

über 2 km:

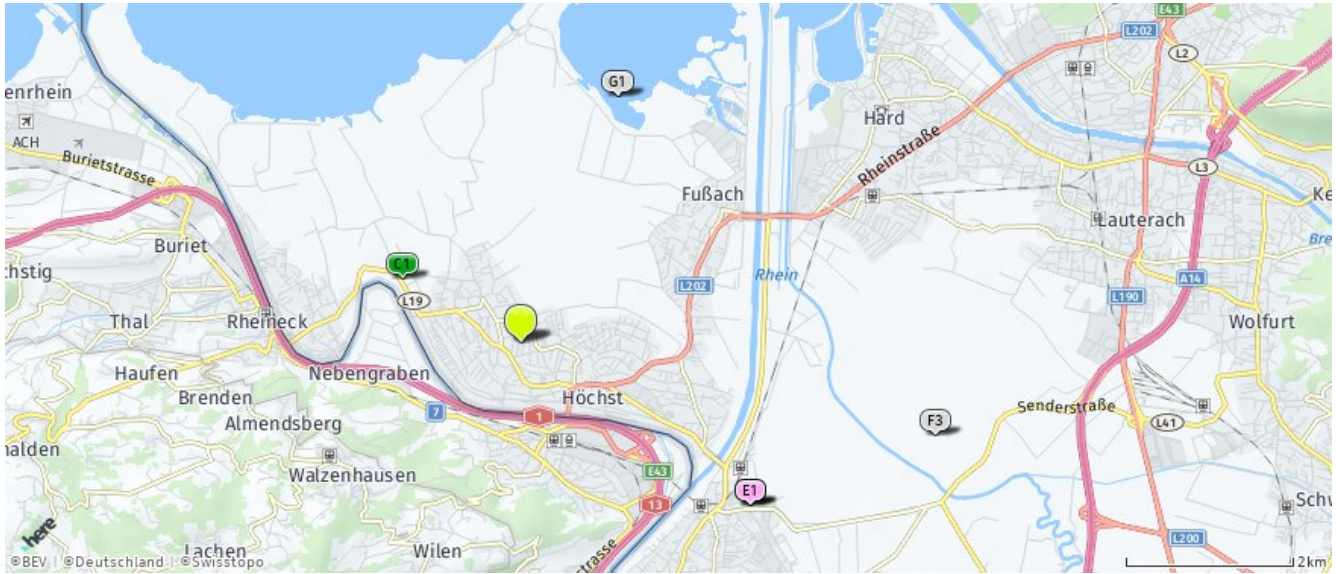
- Schwimmbad/Therme: 5,6 km
- Kino: 4,0 km
- Videothek: >5 km
- Freizeitanlage: 3,6 km
- Fitnessstudio: 3,4 km
- Skilift: >5 km
- Golfplatz: >5 km
- Erholungsraum: 5,6 km
- See: 3,2 km

Sport, Freizeit und Skigebiete

Der hellgrüne Punkt markiert den Immobilienstandort, die Sport- und Freizeiteinrichtungen im Umkreis werden mit farblichen Pins angezeigt.

Es werden pro Kategorie immer die drei nächstgelegenen Einrichtungen angezeigt und aufgelistet.

Der Pin mit dem Zusatz „1“ zeigt immer die jeweilige Einrichtung mit der geringsten Entfernung zum Standort.



Schwimmbad/Therme

Strandbad Hard

Hard
(5,56 km / 7,68 km)
(Luftline / Mit Auto)

Hallenbad Bregenz

Strandweg 1
6900 Bregenz
(8,97 km / 11,27 km)
(Luftline / Mit Auto)

Strandbad Bregenz

Bregenz
(8,98 km / 11,60 km)
(Luftline / Mit Auto)

Kino

Kinothek Lustenau

Reichsstraße 18
(3,99 km / 6,03 km)
(Luftline / Mit Auto)

Metro Kino

Rheinstraße 25
6900 Bregenz
(8,14 km / 10,05 km)
(Luftline / Mit Auto)

Cineplexx Lauterach

Scheibenstraße 25
6923 Lauterach
(6,81 km / 11,28 km)
(Luftline / Mit Auto)

Sportanlage

Tennisclub Höchst

Gaißauer Straße
6973 Höchst
(1,62 km / 2,08 km)
(Luftline / Mit Auto)

Tennisclub Lustenau

Sägerstraße
6890 Lustenau
(5,05 km / 6,87 km)
(Luftline / Mit Auto)

Tennisstühle Lustenau

Sägerstraße
6890 Lustenau
(5,28 km / 7,10 km)
(Luftline / Mit Auto)

Freizeitanlage

Culture Factor Y autonomer Jugend- ...

Amann-Fitz-Straße
6890 Lustenau
(3,57 km / 5,33 km)
(Luftline / Mit Auto)

Freizeit-Center Lustenau

Staldenstraße
6890 Lustenau
(4,60 km / 6,51 km)
(Luftline / Mit Auto)

Jugendtreff Westend

Siedlung an der Ach
6900 Bregenz
(6,90 km / 10,60 km)
(Luftline / Mit Auto)

Fitnessstudio

E1 Petra Klinc

Zellgasse 24
6890 Lustenau
(3,39 km / 4,37 km)
(Luftline / Mit Auto)

E2 Zoran Klinc

Zellgasse 24
6890 Lustenau
(3,39 km / 4,37 km)
(Luftline / Mit Auto)

Konrad Lutz

Rheindorferstraße 34
6890 Lustenau
(3,61 km / 5,28 km)
(Luftline / Mit Auto)

Erholungsraum

Rheinholz
(5,58 km / 5,92 km)
(Luftline / Mit Auto)

Schwedenschanz

(4,47 km / 6,56 km)
(Luftline / Mit Auto)

F3 Riedwiesen

(5,11 km / 8,00 km)
(Luftline / Mit Auto)

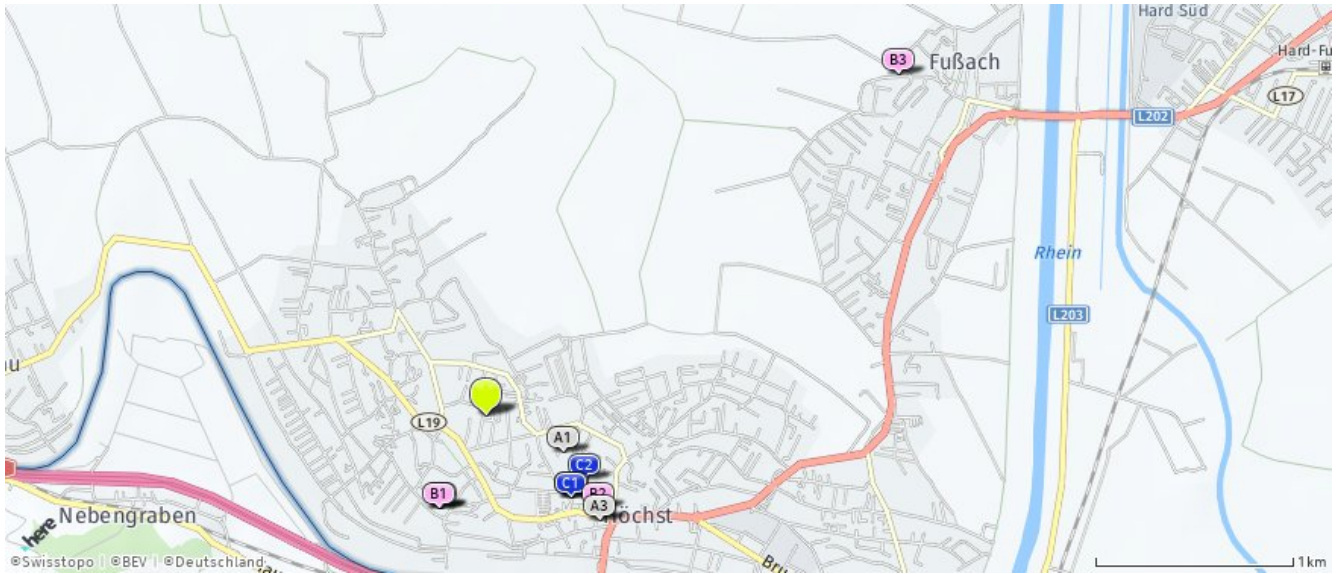
See

G1 Bodensee

(3,18 km / 6,70 km)
(Luftline / Mit Auto)

Ärzte

Der hellgrüne Punkt markiert den Immobilienstandort, die Arztpraxen im Umkreis werden mit farblichen Pins angezeigt. Es werden pro Kategorie immer die drei nächstgelegenen Einrichtungen angezeigt und aufgelistet. Der Pin mit dem Zusatz „1“ zeigt immer die jeweilige Einrichtung mit der geringsten Entfernung zum Standort.



Arzt für

Allgemeinmedizin

- A1** Herr Dr. Gasser Hans
Eisengasse 9
6973 Höchst
(0,43 km / 0,67 km)
(Luftline / Mit Auto)
- A2** Herr Dr. Rüdiger Erich
Holderbaum 4
6973 Höchst
(0,52 km / 0,70 km)
(Luftline / Mit Auto)
- A3** Herr Dr. Bussmann Uwe
Kirchplatz 1
6973 Höchst
(0,79 km / 1,33 km)
(Luftline / Mit Auto)

Zahnarzt

- B1** Dr. Wiederin Othmar
Holderbaum 4
6973 Höchst
(0,53 km / 0,70 km)
(Luftline / Mit Auto)
- B2** Dr. Wurzinger Klaus
Kirchplatz 6
6973 Höchst
(0,74 km / 1,10 km)
(Luftline / Mit Auto)
- B3** MR Dr. Diem-Tschüscher
Lisbeth
Herrenfeld 2
6972 Fußsach
(2,71 km / 4,89 km)
(Luftline / Mit Auto)

Facharzt

- C1** Dr. Knoll Florian
Kirchplatz 14
6973 Höchst
(0,59 km / 1,02 km)
(Luftline / Mit Auto)
- C2** Dr. Küng Daniela
Franz-Reiter-Straße 8
6973 Höchst
(0,60 km / 1,15 km)
(Luftline / Mit Auto)
- Dr. Winkler Hans
Rheindorfer Straße 24
6890 Lustenau
(3,73 km / 5,63 km)
(Luftline / Mit Auto)

Kinderarzt

- D1** Dr. Hammerer Dietmar
Kirchplatz 14
6973 Höchst
(0,59 km / 1,02 km)
(Luftline / Mit Auto)
- Dr. Endres Gerald
Maria-Theresien-Straße 15
6890 Lustenau
(4,51 km / 6,18 km)
(Luftline / Mit Auto)
- Dr. Böhler Karin
Kirchstraße 16
6971 Hard
(5,33 km / 7,39 km)
(Luftline / Mit Auto)

Herold Business Data ©

Mühleweg 11, 6973 Höchst

Ergebnisinterpretation - Distanznetz

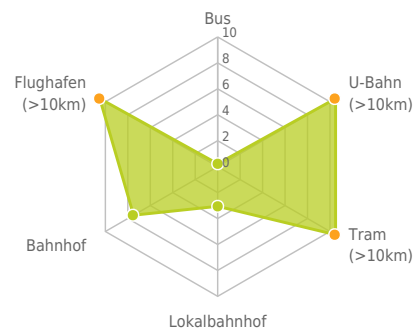
Das Distanznetz auf der rechten Seite gibt einen Überblick über die Entfernungen zur jeweils nächstgelegenen Einrichtung. Der Mittelpunkt markiert den Immobilienstandort. Je näher die Punkte beim Mittelpunkt liegen, desto geringer ist die Entfernung.

Ergebnisinterpretation - Balkendiagramm

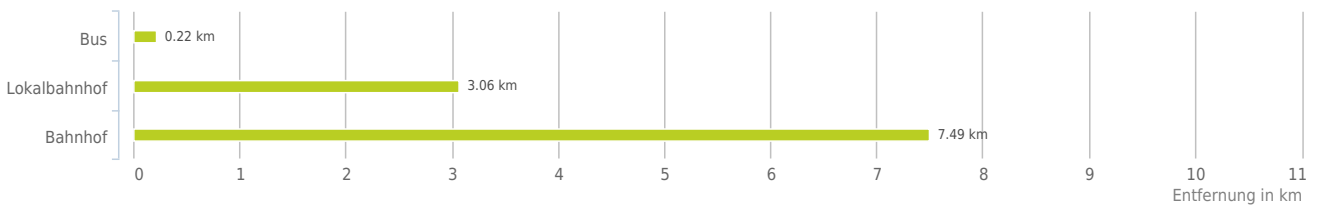
Untenstehende Kilometerangaben zeigen an wie weit die jeweils nächstgelegene Einrichtung entfernt ist (in Städten Fußweg, am Land Autodistanz).



Distanzen zum öffentlichen Verkehr [km]



Distanzen zu Einrichtungen des öffentlichen Verkehrs



bis 0,5 km:

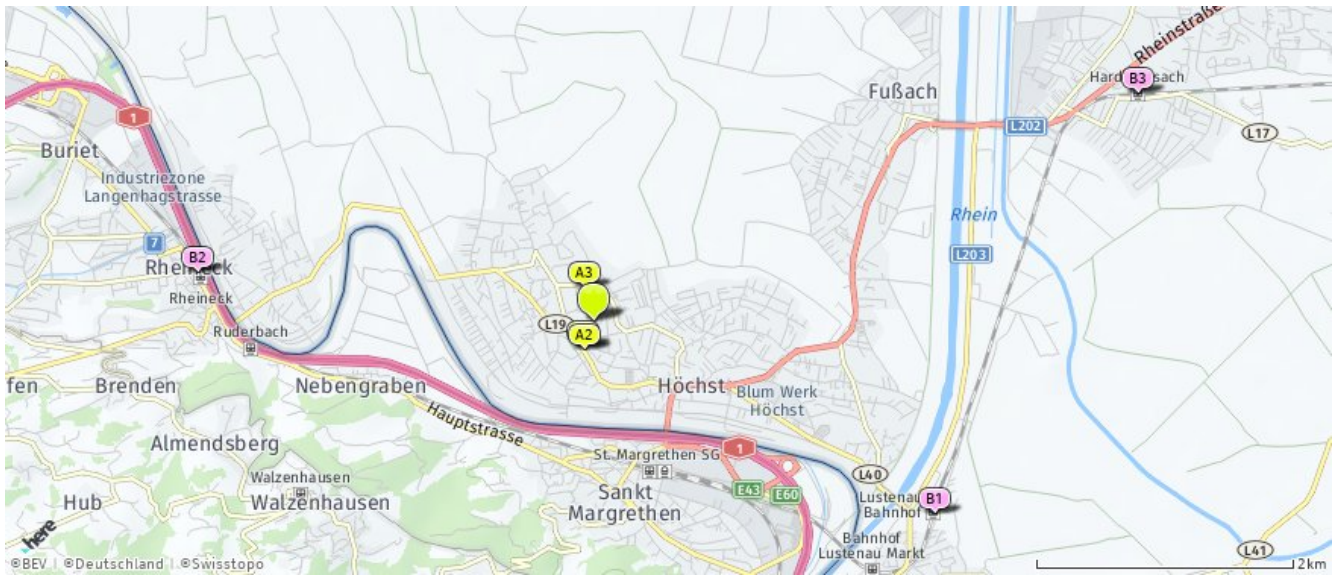
- Bus

über 2 km:

- U-Bahn: >5 km
- Straßenbahn: >5 km
- Lokalbahn: 3,1 km
- Bahnhof: 7,5 km
- Flughafen: >5 km

Öffentlicher Nahverkehr

Der hellgrüne Punkt markiert den Immobilienstandort, die Verkehrsmittel im Umkreis werden mit farblichen Pins angezeigt. Es werden pro Kategorie immer die drei nächstgelegenen Einrichtungen angezeigt und aufgelistet. Der Pin mit dem Zusatz „1“ zeigt immer die jeweilige Einrichtung mit der geringsten Entfernung zum Standort.



Bus

- A1** Höchst Konsumstraße
(0,22 km / 0,27 km)
(Luftline / Mit Auto)
- A2** Höchst Konsumstraße
(0,24 km / 0,30 km)
(Luftline / Mit Auto)
- A3** Bushaltestelle
(0,27 km / 0,37 km)
(Luftline / Mit Auto)

Lokalbahnhof

- B1** Lustenau
(3,06 km / 4,57 km)
(Luftline / Mit Auto)
- B2** Rheimbeck
(3,11 km / 4,76 km)
(Luftline / Mit Auto)
- B3** Hard-Fußsach
(4,60 km / 6,56 km)
(Luftline / Mit Auto)

Bahnhof

- Bregenz Riedenburg
(7,49 km / 9,57 km)
(Luftline / Mit Auto)
- Bregenz
(9,22 km / 11,37 km)
(Luftline / Mit Auto)
- Dornbirn
(9,54 km / 11,66 km)
(Luftline / Mit Auto)

Herold Business Data ©

Mühleweg 11, 6973 Höchst

Erklärung

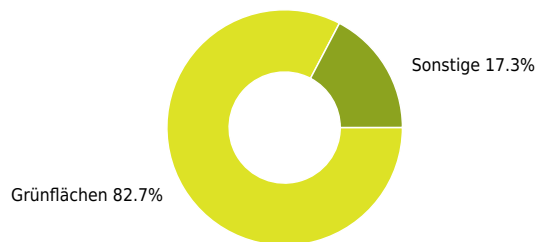
Grünflächen und Erholungsräume umfassen Wälder, Wiesen und Seen genauso wie innerstädtische Grünanlagen. Ländliche Gemeinden weisen in der Regel deutlich höhere Grünflächenanteile und Erholungsräume auf.

Ergebnis

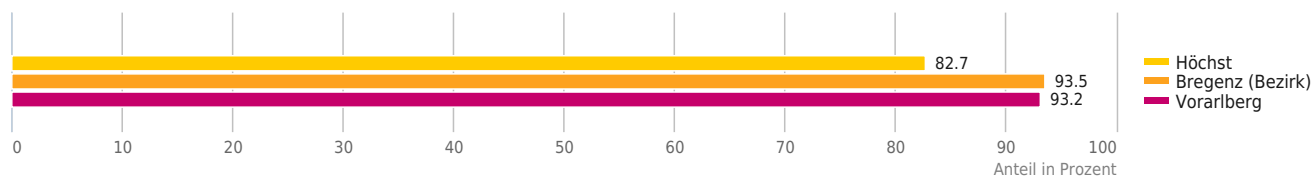
"Höchst" verfügt über einen Grünflächenanteil von 82,7%.



Grünflächenanteil




Grünflächenanteil



© IMMOSSERVICE AUSTRIA

Haftungsausschluss



Die terravistor GmbH ist bestrebt, die zur Verfügung gestellten Informationen, Daten (Daten von externen Datenquellen werden nicht auf Richtigkeit überprüft und es besteht kein Anspruch auf Vollständigkeit – z. Bsp. LAGEImmo), Grafiken, Auswertungen und Berechnungen (z. Bsp. RENDITEImmo) nach bestem Wissen und Gewissen aufzubereiten, darzustellen und aktuell zu halten und legt größten Wert auf die Qualität und Zuverlässigkeit Ihrer Immoservices.

Dennoch übernehmen weder die terravistor GmbH noch Kunden der terravistor GmbH Haftungen für Schäden, die sich aus der Weitergabe und Nutzung der angebotenen Informationen ergeben können, auch wenn diese auf die Nutzung und Weitergabe von allenfalls unvollständigen bzw. fehlerhaften Informationen zurückzuführen sind.

Die terravistor GmbH und die Kunden der terravistor GmbH übernehmen aus diesen Gründen keine Gewährleistung und/oder Haftung für die Quantität, Qualität oder Richtigkeit der gespeicherten oder übermittelten Inhalte (Daten und Informationen).

Verweise auf fremde Webseiten liegen außerhalb des Verantwortungsbereiches der terravistor GmbH. Eine Haftung für die Inhalte von verlinkten Seiten ist ausgeschlossen, zumal die terravistor GmbH keinen Einfluss auf Inhalte wie Gestaltung von gelinkten Seiten hat.